


**REGISTRO NACIONAL
CATASTRO NACIONAL**
El presente plano ha cumplido con los requisitos exigidos por la ley, por lo que ha sido registrado bajo el siguiente número:
P-1282633-2008
25 AGO 2008
Fecha: *[Firma Autorizada]*



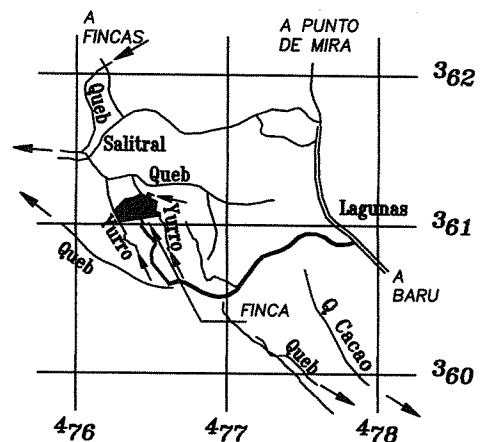
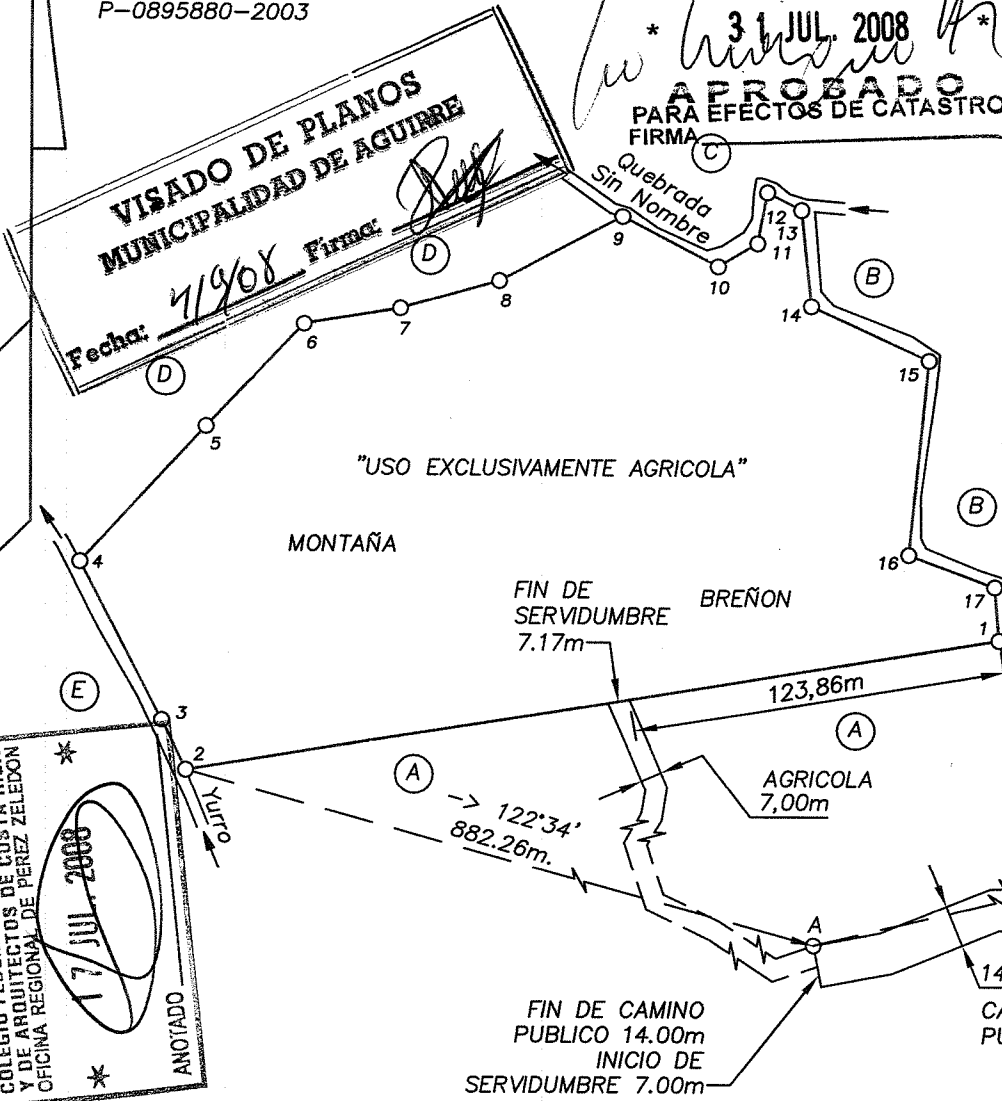
NOTAS:

DOY FE DE QUE LOS LINDEROS SON EXISTENTES.
LEVANTAMIENTO POLAR.
POLIGONAL ABIERTA.
ERROR ANGULAR NO SE DETERMINA POR METODO USADO.
ERROR LINEAL ESTIMADO : 0.12m.
AFECTADO POR LA LEY FORESTAL NUMERO 7575 ARTICULO 33.
SE INSCRIBE ESTE PLANO SIN PERJUICIO DE LOS DERECHOS DEL ESTADO PARA TODOS LOS EFECTOS DE LAS LIMITACIONES QUE LAS LEYES DE AGUAS Y CAMINOS Y ZONA MARITIMO-TERRESTRE ESTABLECEN.
MODIFICA AL PLANO CATASTRADO P-0895880-2003

- COLINDANTES:**
- (A) EL SACRAMENTO DEL SUR S. A.
 - (B) PARAISO MONTAÑOSA S. A.
 - (C) COLIBRI DE LA MONTAÑA S. A.
 - (D) MARTILIANO GODINEZ MORA
 - (E) CARMEL DE LAS LAGUNAS S. A.

DIRECCION DE URBANISMO
I. N. V. U.

LINEA	AZIMUT	DISTANCIA
1-2	260°39'	272.55m.
2-3	334°22'	18.58m.
3-4	332°20'	58.85m.
4-5	42°28'	61.75m.
5-6	43°01'	47.26m.
6-7	80°25'	32.18m.
7-8	74°20'	34.11m.
8-9	62°10'	46.13m.
9-10	117°26'	35.65m.
10-11	59°11'	15.12m.
11-12	10°40'	17.29m.
12-13	116°54'	12.70m.
13-14	174°07'	32.13m.
14-15	114°36'	43.05m.
15-16	185°46'	65.53m.
16-17	110°29'	30.42m.
17-1	175°10'	17.73m.



PROPIEDAD DE	CEDULA JURIDICA N° 3-101-361144	AREA	INFORMACION REGISTRO PUBLICO
EL SACRAMENTO DEL SUR		36219.38 m ²	ES PARTE
SOCIEDAD ANONIMA		PROTOCOLO	FOLIO REAL
		TOMO 15431	6 110021-000
		FOLIO 130-132	AREA 97543.72 m ²
<i>[Firma]</i>	ESCALA	SITUADO EN LAGUNAS	ARCHIVO
ALEX BARRANTES CARTIN	1 : 2500	DISTRITO 02 SAVEGRE	# 5
INGENIERO TOPOGRAFO GEODESTA IT-2332	FECHA	CANTON 06 AGUIRRE	
	03-06-2008	PROVINCIA 06 PUNTARENAS	